



## Die Herzroute

Sanfte Hügel, saftige Wiesen, schöne Wälder und ein wunderbarer Ausblick auf die Alpen: eine Szenerie, die ans Herz wächst - das ist die Herzroute. Die 300 Kilometer lange Strecke zwischen Laupen und Zug erklimmt die schönsten Hügel der Schweizerischen Voralpenlandschaft und lässt sich am Genussvollsten mit dem E-Bike bewältigen. Nicht Direktheit ist das Ziel der Herzroute, sondern der Weg. Mit dem eigenen Rhythmus kann die ursprüngliche Schweiz erlebt werden. An eindrucklichen Aussichtspunkten lohnt es sich, etwas länger zu verweilen. Kleine Ortschaften, stattliche Höfe und pittoreske Kleinstädte sorgen für Abwechslung. Die sechs Etappenorte sind gut erreichbar und laden zu einem Ausflug in die zauberhafte Landschaft ein. Stationen für FLYER E-Bike Miete und Akkuwechsel stehen entlang der Strecke bereit.

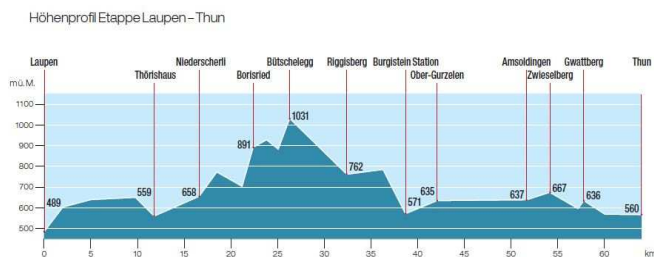
Folgende 5 grossartigen Etappen warten auf Sie:

### Laupen - Thun: 64km über den wilden Längenberg

Vom mittelalterlichen Städtchen Laupen geht es durch den grossen Forst und den legendären Scherligraben hinauf auf den Längenberg. Hier bietet sich ein Panorama vom Moléson bis zum Neuenburgersee und bald darauf eine phänomenale Aussicht auf den Thunersee. Nach einer furiosen Abfahrt über Riggisberg streifen Sie gemütlich durch das Moränenseegebiet um Amsoldingen, um in Thun, der Stadt der Alpen, einzutreffen.

#### Streckeninformationen

Laupen-Thun 1100 Höhenmeter  
Thun-Laupen 1030 Höhenmeter  
Länge: 64 km, ungeteert: 10 km  
Anforderung Technik: mittel  
Anforderung Kondition: schwer



**Vermietstationen:** Laupen – Bahnhof Laupen, Thun – Bahnhof SBB

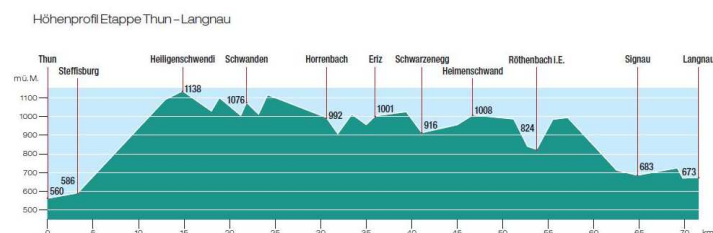
**Akuwechselstationen:** Bauernhof Hänni – Niederscherli, Stebi's – Burgistein, Restaurant Bütschelegg – Oberbütschel

### Thun - Langnau: 72km vom Thunersee über das Eriz ins Emmental

Die «Königsetappe» erlaubt nach dem Aufstieg nach Heiligenschwendi weit über den Thunersee eine Aussicht auf die Alpen und den Niesen. Danach taucht die Route ab in die Wälder des Eriz, einer märchenhaften Hügellandschaft, die langsam ins Emmental übergeht. Über Röthenbach und das Kirchlein Würzbrunnen erreichen Sie Signau und das stattliche Dorf Langnau.

#### Streckeninformationen

Thun-Langnau 1410 Höhenmeter  
Langnau-Thun 1300 Höhenmeter  
Länge: 72 km, ungeteert: 3 km  
Anforderung Technik: mittel  
Anforderung Kondition: schwer



**Vermietstationen:** Thun – Bahnhof SBB, Langnau – Velostation Langnau

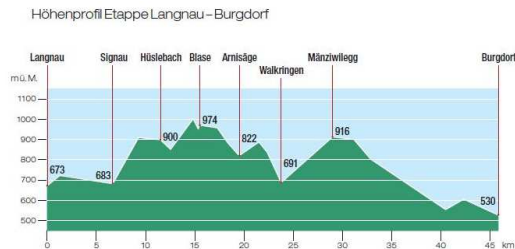
**Akuwechselstationen:** Hotel Alpenblick – Heiligenschwendi, Schulhaus – Horrenbach, Moos-Pintli – Röthenbach i.E.

## Langnau - Burgdorf: 45km durch das intime Emmental

Von Langnau entführt Sie die Herzroute bald in Gefilde des Emmentals, wo auch Einheimische kaum waren. Um steile Gräben herum, an schönsten Aussichtslagen entlang reisen Sie verkehrsfrei durch die intimen Seiten dieser Schweizer Ur-Landschaft. Dazwischen überrascht Sie die Herzroute mit Kostbarkeiten und Aussichtspunkten. Als Abschluss fahren Sie in die stolze Stadt des Emmentals, Burgdorf, ein. Diese Etappe ist auch für Neueinsteiger gut zu meistern.

### Streckeninformationen

Langnau-Burgdorf 880 Höhenmeter  
Burgdorf-Langnau 1020 Höhenmeter  
Länge: 45 km, ungeteert: 7 km  
Anforderung Technik: mittel  
Anforderung Kondition: mittel



**Vermietstationen:** Langnau – Velostation Langnau; Burgdorf – Velostation Burgdorf

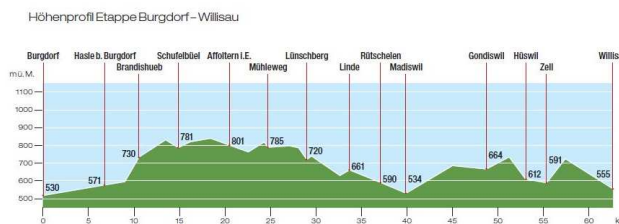
**Akkuwechselstationen:** Käserei Häuslenbach – Oberthal, Rütthubelbad – Walkringen

## Burgdorf - Willisau: 63km voller Aussicht auf Alpen und Jura

Dieser Herzroute-Klassiker hat nichts von seinem Reiz verloren. Vom stolzen Burgdorf findet die Herzroute bald zu einer Emmentaler Höhenlandschaft mit Aussicht auf Alpen und Jura, die einzigartig ist. Die Aussicht verwöhnt mit einem Blick von Jura bis Alpen. Das Luzernische Willisau empfängt die Reisenden als städtisches Kleinod und bietet die perfekte Umgebung für den Abschluss.

### Streckeninformationen

Burgdorf-Willisau 820 Höhenmeter  
Willisau-Burgdorf 800 Höhenmeter  
Länge: 63 km, ungeteert: 12 km  
Anforderung Technik: mittel  
Anforderung Kondition: mittel



**Vermietstationen:** Burgdorf – Velostation Burgdorf, Hasle – BLS Reisezentrum, Willisau – BLS Reisezentrum

**Akkuwechselstationen:** Emmentaler Schaukäserei – Affoltern i.E., Gasthof Bären - Madiswil

## Willisau - Zug: 69 km durch sanfte Landschaften mit Ausblick und Seen

Die 69 Kilometer lange Strecke bietet ein entspanntes Fahrerlebnis zwischen den drei historischen Städtchen Willisau, Sempach und Zug. Die dabei durchfahrenen Landschaften sind von besonderem Liebreiz. Sanfte Hügel, weite Felder, Obstbäume und Seen schmücken die Fahrt. Besondere Highlights sind die Kapellen am Wegrand, aber auch die Fahrt über den Ruswilerberg, mit seiner Aussicht auf Alpen und Seen.

### Streckeninformationen

Willisau-Zug 660 Höhenmeter  
Zug-Willisau 800 Höhenmeter  
Länge: 69 km, ungeteert: 7 km  
Anforderung Technik: mittel  
Anforderung Kondition: mittel



**Vermietstationen:** Willisau – BLS Reisezentrum, Zug – Swisshotel, Chollermüllli

**Akkuwechselstationen:** Ufwind – Neuenkirch, Bauernhof Stocker - Eschenbach

## Allgemeine Informationen

Die Herzroute ist druchgängig beschildert als Veloroute Nr. 99. Alle Gäste erhalten beim Start einen Etappenprospekt mit den wichtigsten Hinweisen auf Restaurants, Hotels und Sehenswürdigkeiten. Auch die Akkuwechselstellen sind dort bezeichnet.

FLYER können Sie in den Etappenorten Laupen, Thun, Langnau, Burgdorf, Willisau und Zug mieten bzw. abgeben. Eine zusätzliche Station befindet sich in Hasle-Rüegsau. Die FLYER kosten pro Tag Fr. 58.-; mit einem Halbtax oder GA Fr. 53.-. Bei Mehrtagesmieten erhalten Sie einen Rabatt. 14-16-Jährige benötigen einen Mofaführerschein. Helm empfohlen. Es stehen Kindersitze und Helme (gratis) zur Verfügung. Der Akkutausch unterwegs ist kostenlos. Das Angebot besteht vom 1. April bis 31. Oktober.

Obligatorische FLYER Reservation: 058 327 54 57 oder via Internet-Reservation unter [www.rentabike.ch](http://www.rentabike.ch).

Im Frühling 2012 wird die Herzroute um zwei Etappen von Laupen über Romont und nach Lausanne verlängert.

## Pauschalangebote

Die Herzroute bietet mit ihren 300km Streckenlänge eine ideale Basis für eine mehrtägige Genussreise. In romantischen Hotels oder Bauernhöfen lässt sich der Abend geniessen und in Landluft gut schlafen.

**Herzroute Gourmet** (Fr. 99.-p.P.): 1 Tag FLYER-Miete, 3 Gang-Mittagessen (ohne Getränke), Überraschung

**Herzroute Natur Pur** (Fr. 199.-p.P.): 2 Tage FLYER-Miete, einfache Übernachtung mit Abendessen (ohne Getränke) Bauernhof-Zimmer, B&B etc., Frühstück, Überraschung

**Herzroute Romantik** (Fr. 299.-p.P.): 2 Tage FLYER-Miete, 3-Gang Abendessen (ohne Getränke), Übernachtung im Romantik-Hotel, Reichhaltiges Frühstück, Überraschung

**Herzroute Deluxe** (Fr. 499.-p.P.): In drei genussvollen Tagen von Zug nach Burgdorf 3 Tage FLYER-Miete, 2 Übernachtungen in Romantik-Hotels inkl. HP, Überraschung

**4 Tage Herzroute:** inkl. Gepäcktransport und Hotel ab Fr. 509.-

**5 Tage geführte Tour auf der Herzroute:** inkl. Gepäcktransport und Hotel ab Fr. 1280.-

Weitere Angebote & Informationen, sowie Buchungen unter [www.herzroute.ch](http://www.herzroute.ch).

## Kontakt

Herzroute, Schwende 1, CH – 4950 Huttwil, +41 62 959 55 55, [mail@herzroute.ch](mailto:mail@herzroute.ch), [www.herzroute.ch](http://www.herzroute.ch)

